



**Regionales Radwegekonzept
Westmecklenburg
Landkreis Nordwestmecklenburg**



Landesweit bedeutsame Radwege

-  Radfernweg
-  Ostseeküsten Radweg
-  Radweg Hamburg - Rügen
-  Radrundweg

Regional bedeutsame Radwege

-  3 Regionaler Radwanderweg
-  4 Regional bedeutsame Radtour

Planung

-  Kommunalen Ausbaubedarf
-  Bundes- oder Landesstraße ohne Radweg

Grenzen

-  Kreisgrenze
-  Amtsgrenze

Kartengrundlage TK 250
Mecklenburg-Vorpommern, LVernAM-V
Vervielfältigung nur mit Erlaubnis des Herstellers.
Als Vervielfältigung, auch von Teilen gelten z.B. Nachdruck,
Fotokopie, Mikroverfilmung, Digitalisieren, Scannen sowie
Speicherung auf Datenträgern.

Amt für Raumordnung und Landesplanung
Westmecklenburg
M 1:200 000
Stand: 4. November 2009